

КОПИЯ

ФИЛИАЛ ФЕДЕРАЛЬНОГО ГОСУДАРСТВЕННОГО БЮДЖЕТНОГО УЧРЕЖДЕНИЯ «ФЕДЕРАЛЬНАЯ КАДАСТРОВАЯ ПАЛАТА РОСРЕЕСТРА»
ПО РЕСПУБЛИКЕ КАРЕЛИЯ
(полное наименование органа регистрации прав)

Раздел 1

Выписка из Единого государственного реестра недвижимости об основных характеристиках и зарегистрированных правах на объект недвижимости
Сведения об основных характеристиках объекта недвижимости

На основании запроса от 26.04.2017 г., поступившего на рассмотрение 26.04.2017 г., сообщаем, что согласно записям Единого государственного реестра недвижимости:

Здание	
<small>(вид объекта недвижимости)</small>	
Лист № _____ Раздела 1	Всего листов раздела 1 : _____
Всего разделов: _____	
Всего листов выписки: _____	
02.05.2017 № 10/068/002/2017-4071	
Кадастровый номер:	10:01:0010142:51
Номер кадастрового квартала:	10:01:0010142
Дата присвоения кадастрового номера:	22.11.2011
Ранее присвоенный государственный учетный номер:	Инвентарный номер: 6476, Условный номер: 10:01:01 01 42:022:06476-2/10
Адрес:	Республика Карелия, г Петрозаводск, ул Анохина, д 16
Площадь, м ² :	1705.1
Назначение:	Нежилое здание
Наименование:	Здание учебных мастерских
Количество этажей, в том числе подземных этажей:	3
Год ввода в эксплуатацию по завершении строительства:	данные отсутствуют
Год завершения строительства:	1958
Кадастровая стоимость, руб.:	18175127.51
Кадастровые номера иных объектов недвижимости, в пределах которых расположен объект недвижимости:	10:01:0010142:11
Кадастровые номера помещений, машино-мест, расположенных в здании или сооружении:	данные отсутствуют
Виды разрешенного использования:	данные отсутствуют
Статус записи об объекте недвижимости:	Сведения об объекте недвижимости имеют статус "актуальные, ранее учтенные"
Особые отметки:	данные отсутствуют
Получатель выписки:	Шаглина Татьяна Борисовна, от имени представляемого по доверенности: Федеральное государственное бюджетное образовательное учреждение высшего образования "Петербургский государственный университет путей сообщения Императора Александра I" (ФГБОУ ВО ПУПС)
<small>(полное наименование должности)</small>	
<small>(подпись)</small>	
<small>(инициалы, фамилия)</small>	

М.П.

Выписка из Единого государственного реестра недвижимости об основных характеристиках и зарегистрированных правах на объект недвижимости

Сведения о зарегистрированных правах

Здание			
<small>(вид объекта недвижимости)</small>			
Лист №	Раздела 2	Всего листов раздела 2:	Всего разделов:
02.05.2017	№ 10/068/002/2017-4071		
Кадастровый номер:		10:01:0010142:51	

1. Правообладатель (правообладатели):	1.1. Федеральное государственное бюджетное образовательное учреждение высшего образования "Петербургский государственный университет путей сообщения Императора Александра I", ИНН: 7812009592, ОГРН: 1027810241502
2. Вид, номер и дата государственной регистрации права:	2.1. Оперативное управление, № 10-10-01/056/2010-218 от 23.06.2010
3. Документы-основания:	3.1. сведения не предоставляются
4. Ограничение прав и обременение объекта недвижимости:	не зарегистрировано
1. Правообладатель (правообладатели):	1.2. Российская Федерация
2. Вид, номер и дата государственной регистрации права:	2.2. Собственность, № 10-10/001-10/001/030/2016-2166/1 от 28.12.2016
3. Документы-основания:	3.2. сведения не предоставляются
4. Ограничение прав и обременение объекта недвижимости:	не зарегистрировано
5. Сведения о наличии решения об изъятии объекта недвижимости для государственных и муниципальных нужд:	данные отсутствуют
6. Сведения об осуществлении государственной регистрации прав без необходимого в силу закона согласия третьего лица, органа:	данные отсутствуют

<small>(полное наименование должности)</small>	<small>(подпись)</small>	<small>(инициалы, фамилия)</small>
--	--------------------------	------------------------------------

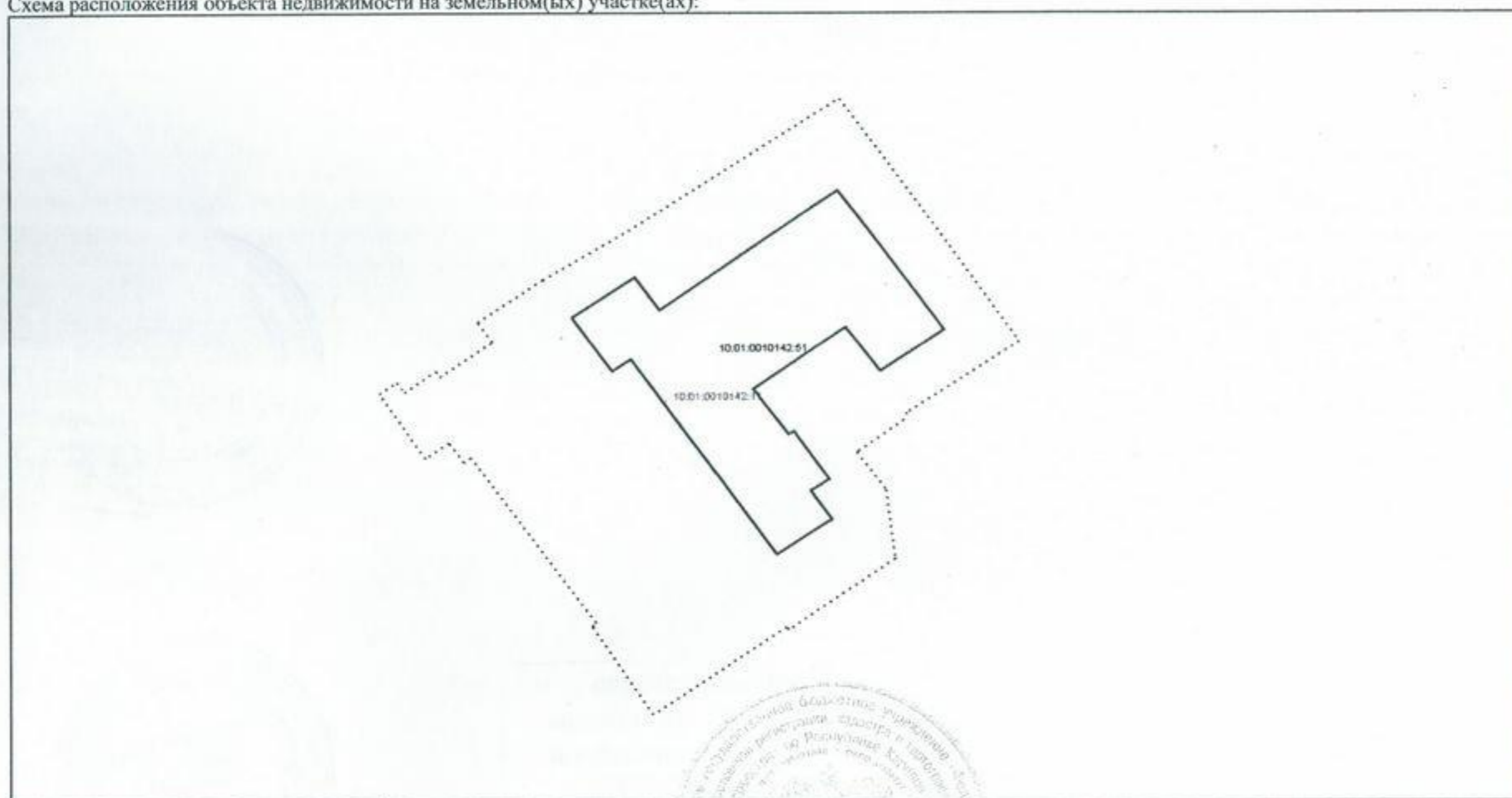


ТРУДОВОЙ КАТЕГОРИИ ИД
 ШТАТОВИНА О А


Выписка из Единого государственного реестра недвижимости об основных характеристиках и зарегистрированных правах на объект недвижимости
Описание местоположения объекта недвижимости

Здание			
<small>(вид объекта недвижимости)</small>			
Лист №	Раздела 4	Всего листов раздела 4 : _____	Всего разделов: _____
02.05.2017 № 10/068/002/2017-4071		Всего листов выписки: _____	
Кадастровый номер:		10:01:0010142:51	

Схема расположения объекта недвижимости на земельном(ых) участке(ах):



Масштаб 1:	данные отсутствуют
------------	--------------------

<small>(полное наименование должности)</small>	 М.П.	<small>(инициалы, фамилия)</small>
--	--	------------------------------------

КОПИЯ

**ФИЛИАЛ ФЕДЕРАЛЬНОГО ГОСУДАРСТВЕННОГО БЮДЖЕТНОГО УЧРЕЖДЕНИЯ "ФЕДЕРАЛЬНАЯ КАДАСТРОВАЯ ПАЛАТА РОСРЕЕСТРА"
ПО РЕСПУБЛИКЕ КАРЕЛИЯ**
(полное наименование органа регистрации прав)

Раздел 1

Выписка из Единого государственного реестра недвижимости об основных характеристиках и зарегистрированных правах на объект недвижимости
Сведения об основных характеристиках объекта недвижимости

На основании запроса от 26.04.2017 г., поступившего на рассмотрение 26.04.2017 г., сообщаем, что согласно записям Единого государственного реестра недвижимости:

Здание	
<small>(вид объекта недвижимости)</small>	
Лист № <u> </u> Раздела <u> 1 </u>	Всего листов раздела <u> 1 </u> : <u> </u>
02.05.2017 № 10/068/002/2017-4073	Всего разделов: <u> </u>
Кадастровый номер:	10:01:0010149:75
Номер кадастрового квартала:	10:01:0010149
Дата присвоения кадастрового номера:	22.11.2011
Ранее присвоенный государственный учетный номер:	Инвентарный номер: 7572
Адрес:	Республика Карелия, г Петрозаводск, ул Шотмана, д 5
Площадь, м²:	3534.8
Назначение:	Жилой дом
Наименование:	Общежитие
Количество этажей, в том числе подземных этажей:	5, в том числе подземных подвал
Год ввода в эксплуатацию по завершении строительства:	данные отсутствуют
Год завершения строительства:	1964
Кадастровая стоимость, руб.:	118289536.94
Кадастровые номера иных объектов недвижимости, в пределах которых расположен объект недвижимости:	10:01:0010149:11
Кадастровые номера помещений, машино-мест, расположенных в здании или сооружении:	данные отсутствуют
Виды разрешенного использования:	данные отсутствуют
Статус записи об объекте недвижимости:	Сведения об объекте недвижимости имеют статус "актуальные, ранее учтенные"
Особые отметки:	данные отсутствуют
Получатель выписки:	Шаглина Татьяна Борисовна, от имени представляемого по доверенности: Федеральное государственное бюджетное образовательное учреждение высшего образования "Петербургский государственный университет путей сообщения Императора Александра I" (ФГБОУ ВО ПГУПС)
<small>(полное наименование должности)</small>	<small>(подпись)</small> М.П.
	<small>(оригинал, фамилия)</small>

25

Выписка из Единого государственного реестра недвижимости об основных характеристиках и зарегистрированных правах на объект недвижимости

Сведения о зарегистрированных правах

Здание		(вид объекта недвижимости)	
Лист №	Раздела 2	Всего листов раздела 2:	Всего разделов: _____
02.05.2017 № 10/068/002/2017-4073		Всего листов выписки: _____	
Кадастровый номер:		10:01:0010149:75	

1. Правообладатель (правообладатели):	1.1. Федеральное государственное бюджетное образовательное учреждение высшего образования "Петербургский государственный университет путей сообщения Императора Александра I", ИНН: 7812009592, ОГРН: 1027810241502
2. Вид, номер и дата государственной регистрации права:	2.1. Оперативное управление, № 10-10-01/056/2010-217 от 23.06.2010
3. Документы-основания:	3.1. сведения не предоставляются
4. Ограничение прав и обременение объекта недвижимости:	не зарегистрировано
1. Правообладатель (правообладатели):	1.2. Российская Федерация
2. Вид, номер и дата государственной регистрации права:	2.2. Собственность, № 10-10/001-10/001/030/2016-2165/1 от 27.12.2016
3. Документы-основания:	3.2. сведения не предоставляются
4. Ограничение прав и обременение объекта недвижимости:	не зарегистрировано
5. Сведения о наличии решения об изъятии объекта недвижимости для государственных и муниципальных нужд:	данные отсутствуют
6. Сведения об осуществлении государственной регистрации прав без необходимого в силу закона согласия третьего лица, органа:	данные отсутствуют

(полное наименование должности)	(подпись)	(инициалы, фамилия)
---------------------------------	-----------	---------------------

М.П.

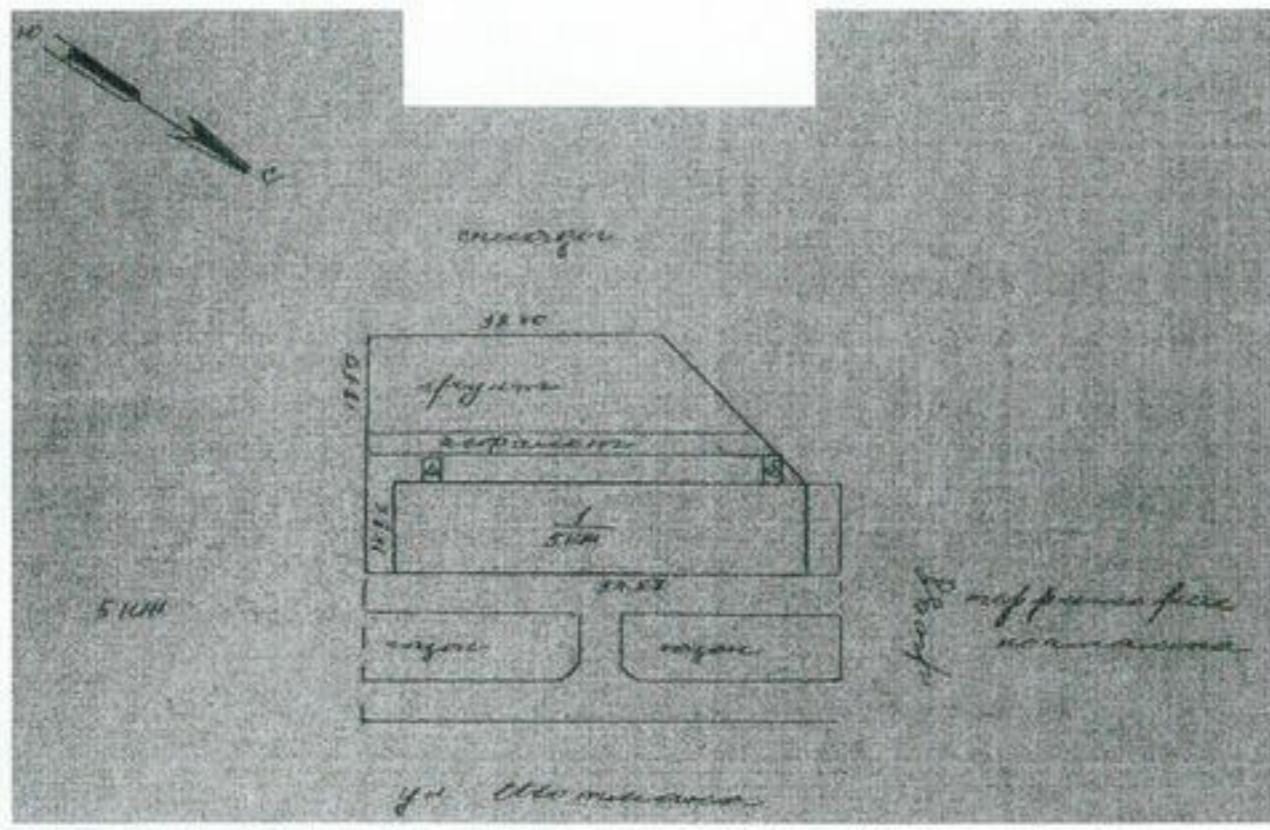


ЖАВАРИЧА О.А.

Выписка из Единого государственного реестра недвижимости об основных характеристиках и зарегистрированных правах на объект недвижимости
Описание местоположения объекта недвижимости

Здание			
(вид объекта недвижимости)			
Лист №	Раздела 4	Всего листов раздела 4:	Всего разделов:
02.05.2017	№ 10/068/002/2017-4073		
Кадастровый номер:	10:01:0010149:75		

Схема расположения объекта недвижимого имущества на земельном(ых) участке(ах):



Масштаб 1:	1050
------------	------

(подпись)	(подпись)	(подпись)
-----------	-----------	-----------



**ФИЛИАЛ ФЕДЕРАЛЬНОГО ГОСУДАРСТВЕННОГО БЮДЖЕТНОГО УЧРЕЖДЕНИЯ "ФЕДЕРАЛЬНАЯ КАДАСТРОВАЯ ПАЛАТА РОСРЕЕСТРА"
ПО РЕСПУБЛИКЕ КАРЕЛИЯ**

(полное наименование органа регистрации прав)

Раздел 1

КОПИЯ

Выписка из Единого государственного реестра недвижимости об основных характеристиках и зарегистрированных правах на объект недвижимости
Сведения об основных характеристиках объекта недвижимости

На основании запроса от 11.10.2017 г., поступившего на рассмотрение 11.10.2017 г., сообщаем, что согласно записям Единого государственного реестра недвижимости:

Здание	
<small>(вид объекта недвижимости)</small>	
Лист № <u> </u> Раздела <u> I </u>	Всего листов раздела <u> I </u> : <u> </u>
13.10.2017 № 10/068/002/2017-5893	Всего разделов: <u> </u>
Кадастровый номер:	10:01:0010146:84
Номер кадастрового квартала:	10:01:0010146
Дата присвоения кадастрового номера:	22.11.2011
Ранее присвоенный государственный учетный номер:	Инвентарный номер: 1111, Условный номер: 10-10-01/037/2007-506
Адрес:	Республика Карелия, г Петрозаводск, ул Максима Горького, д 20а
Площадь, м²:	2949.2
Назначение:	Жилой дом
Наименование:	Общедомовое
Количество этажей, в том числе подземных этажей:	5, в том числе подземных 1
Год ввода в эксплуатацию по завершении строительства:	данные отсутствуют
Год завершения строительства:	1976
Кадастровая стоимость, руб.:	150672180.16
Кадастровые номера иных объектов недвижимости, в пределах которых расположен объект недвижимости:	данные отсутствуют
Кадастровые номера помещений, машино-мест, расположенных в здании или сооружении:	данные отсутствуют
Виды разрешенного использования:	данные отсутствуют
Статус записи об объекте недвижимости:	Сведения об объекте недвижимости имеют статус "актуальные, ранее учтенные"
Особые отметки:	данные отсутствуют
Получатель выписки:	Шаглина Татьяна Борисовна, от имени представляемого по доверенности: Федеральное государственное бюджетное образовательное учреждение высшего образования "Петербургский государственный университет путей сообщения Императора Александра I" (ФГБОУ ВО ПГУПС)
<small>(полное наименование должности)</small>	<small>(инициалы, фамилия)</small>



ИНЖЕНЕР МО
МУЛЬТИЦИОНА В-В

Выписка из Единого государственного реестра недвижимости об основных характеристиках и зарегистрированных правах на объект недвижимости
Сведения о зарегистрированных правах

Здание			
<small>(вид объекта недвижимости)</small>			
Лист №	Раздела 2	Всего листов раздела 2 :	Всего разделов: _____
13.10.2017 № 10/068/002/2017-5893		Всего листов выписки: _____	
Кадастровый номер:		10:01:0010146:84	

1. Правообладатель (правообладатели):	1.1. Федеральное государственное бюджетное образовательное учреждение высшего образования "Петербургский государственный университет путей сообщения Императора Александра I", ИНН: 7812009592, ОГРН: 1027810241502
2. Вид, номер и дата государственной регистрации права:	2.1. Оперативное управление, № 10-10-01/056/2010-220 от 23.06.2010
3. Документы-основания:	3.1. сведения не предоставляются
4. Ограничение прав и обременение объекта недвижимости:	не зарегистрировано
1. Правообладатель (правообладатели):	1.2. Российская Федерация
2. Вид, номер и дата государственной регистрации права:	2.2. Собственность, № 10-10/001-10/001/030/2016-2168/1 от 28.12.2016
3. Документы-основания:	3.2. сведения не предоставляются
4. Ограничение прав и обременение объекта недвижимости:	не зарегистрировано
5. Сведения о наличии решения об изъятии объекта недвижимости для государственных и муниципальных нужд:	данные отсутствуют
6. Сведения об осуществлении государственной регистрации прав без необходимого в силу закона согласия третьего лица, органа:	данные отсутствуют

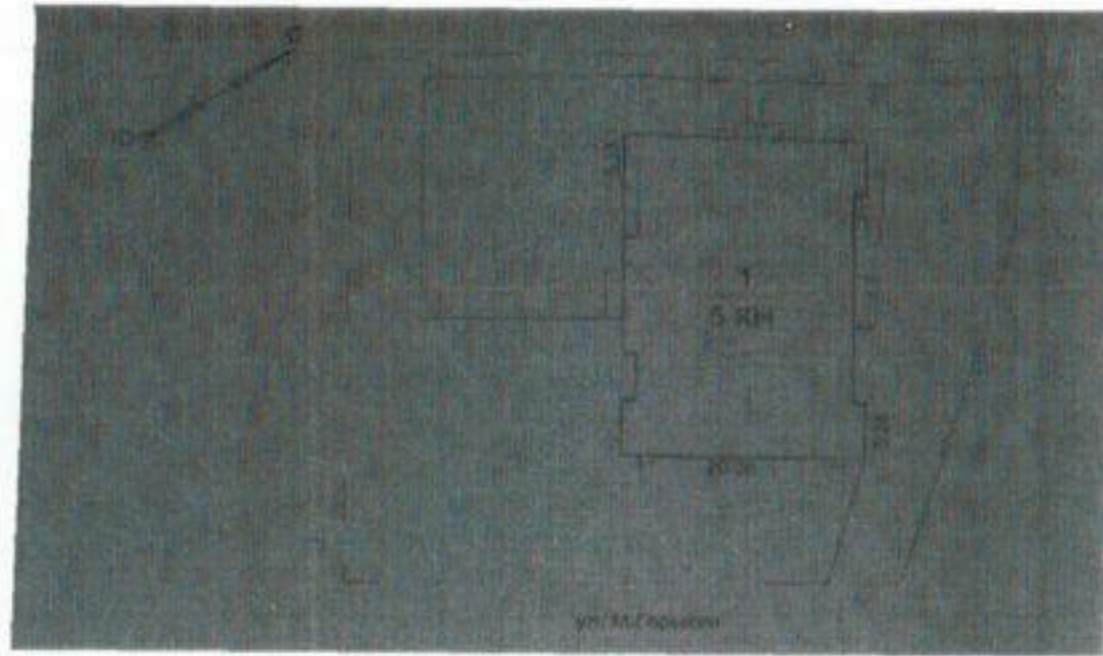
	Инженер МО Милицина В.В.
<small>(полное наименование должности)</small>	<small>(инициалы, фамилия)</small>



Выписка из Единого государственного реестра недвижимости об основных характеристиках и зарегистрированных правах на объект недвижимости
Описание местоположения объекта недвижимости

Здание			
<small>(вид объекта недвижимости)</small>			
Лист №	Раздела 4	Всего листов раздела 4 :	Всего разделов:
13.10.2017	№ 10/068/002/2017-5893		
Кадастровый номер:	10:01:0010146:84		

Схема расположения объекта недвижимого имущества на земельном(ых) участке(ах):



Масштаб 1:	699	ИНЖЕНЕР МО МИЛИЦИНА В. В.
<small>(полное наименование должности)</small>		<small>(инициалы, фамилия)</small>



**ФИЛИАЛ ФЕДЕРАЛЬНОГО ГОСУДАРСТВЕННОГО БЮДЖЕТНОГО УЧРЕЖДЕНИЯ "ФЕДЕРАЛЬНАЯ КАДАСТРОВАЯ ПАЛАТА РОСРЕЕСТРА"
ПО РЕСПУБЛИКЕ КАРЕЛИЯ**
(полное наименование органа регистрации прав)

КОПИЯ

Выписка из Единого государственного реестра недвижимости об основных характеристиках и зарегистрированных правах на объект недвижимости
Сведения об основных характеристиках объекта недвижимости

На основании запроса от 26.04.2017 г., поступившего на рассмотрение 26.04.2017 г., сообщаем, что согласно записям Единого государственного реестра недвижимости:

Помещение	
<small>(вид объекта недвижимости)</small>	
Лист № _____ Раздела 1	Всего листов раздела 1 : _____
02.05.2017 № 10/068/002/2017-4074	Всего разделов: _____
Кадастровый номер:	10:01:0030133:1275
Номер кадастрового квартала:	10:01:0030133
Дата присвоения кадастрового номера:	18.04.2013
Ранее присвоенный государственный учетный номер:	Условный номер: 10-10-01/058/2008-362
Адрес:	Республика Карелия, г Петрозаводск, пр-кт Первомайский, д 33
Площадь, м²:	471.8
Наименование:	Нежилое помещение
Назначение:	Нежилое помещение
Номер этажа, на котором расположено помещение, машино-место:	Этаж № 2, Подвал № -
Вид жилого помещения:	данные отсутствуют
Кадастровая стоимость (руб.):	4313662.68
Кадастровые номера иных объектов недвижимости, в пределах которых расположен объект недвижимости:	10:01:0030133:155
Виды разрешенного использования:	данные отсутствуют
Сведения об отнесении жилого помещения к определенному виду жилых помещений специализированного жилищного фонда, к жилым помещениям наемного дома социального использования или наемного дома коммерческого использования:	данные отсутствуют
Статус записи об объекте недвижимости:	Сведения об объекте недвижимости имеют статус "актуальные, ранее учтенные"
Особые отметки:	данные отсутствуют
Получатель выписки:	Шагдина Татьяна Борисовна, от имени представляемого по доверенности: Федеральное государственное бюджетное образовательное учреждение высшего образования "Петербургский государственный университет путей сообщения Императора Александра I" (ФГБОУ ВО ПГУПС)
<small>(полное наименование должности)</small>	<small>(подпись)</small>
	<small>(подпись, фамилия)</small>

25

Сведения о зарегистрированных правах

Помещение			
<small>(вид объекта недвижимости)</small>			
Лист № <u>02.05.2017</u> Раздела <u>2</u>	Всего листов раздела <u>2</u> :	Всего разделов:	Всего листов выписки:
№ <u>10/068/002/2017-4074</u>			
Кадастровый номер:		<u>10:01:0030133:1275</u>	

1. Правообладатель (правообладатели):	1.1. Федеральное государственное бюджетное образовательное учреждение высшего образования "Петербургский государственный университет путей сообщения Императора Александра I", ИНН: 7812009592, ОГРН: 1027810241502
2. Вид, номер и дата государственной регистрации права:	2.1. Оперативное управление, № 10-10-01/056/2010-219 от 23.06.2010
3. Документы-основания:	3.1. сведения не предоставляются
4. Ограничение прав и обременение объекта недвижимости:	не зарегистрировано
1. Правообладатель (правообладатели):	1.2. Российская Федерация
2. Вид, номер и дата государственной регистрации права:	2.2. Собственность, № 10-10/001-10/001/030/2016-2167/1 от 28.12.2016
3. Документы-основания:	3.2. сведения не предоставляются
4. Ограничение прав и обременение объекта недвижимости:	не зарегистрировано
5. Сведения о наличии решения об изъятии объекта недвижимости для государственных и муниципальных нужд:	данные отсутствуют
6. Сведения об осуществлении государственной регистрации прав без необходимого в силу закона согласия третьего лица, органа:	данные отсутствуют

<small>(полное наименование должности)</small>	<small>(подпись)</small>	<small>(инициалы, Фамилия)</small>
--	--------------------------	------------------------------------

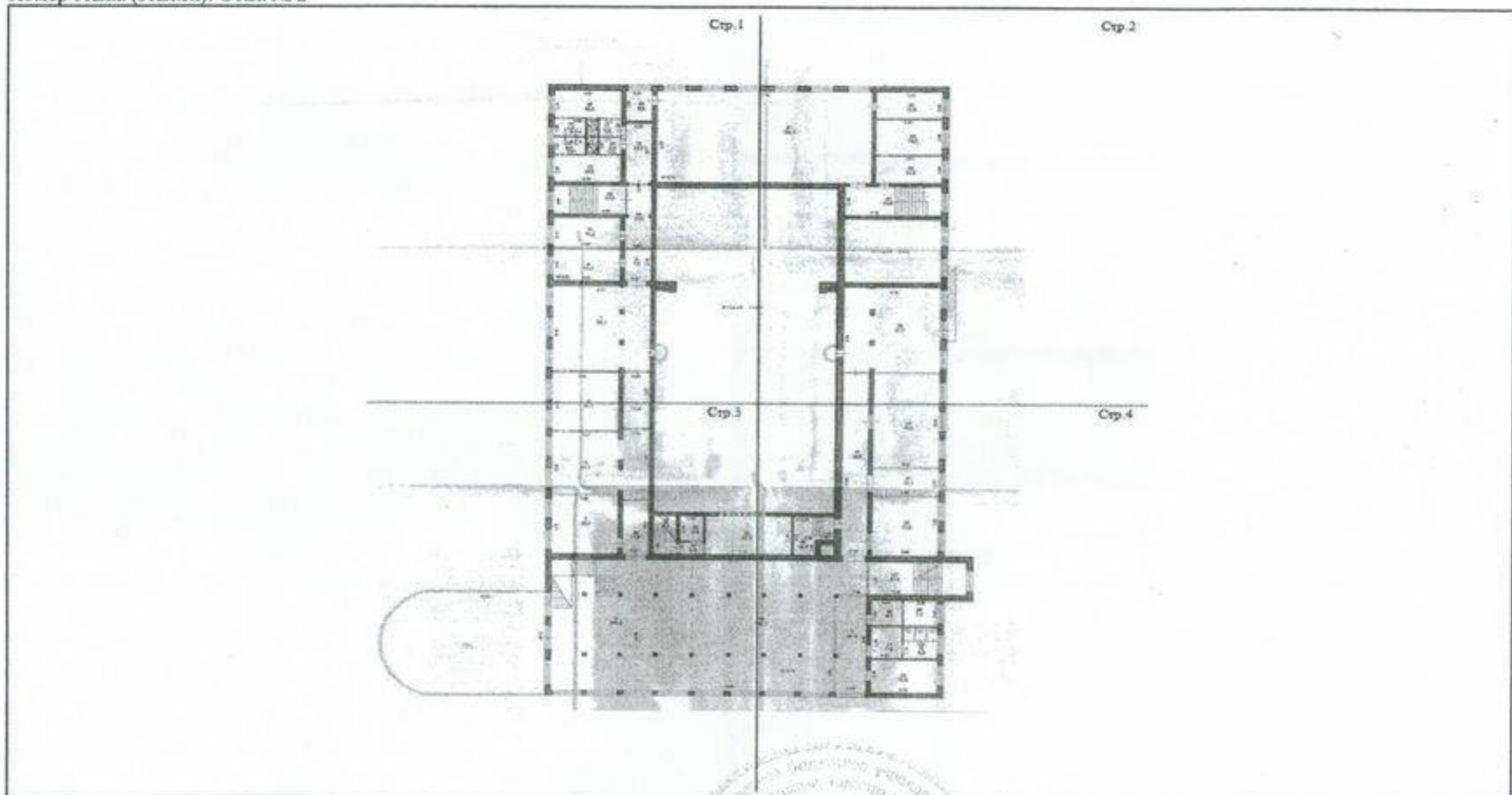


ТРЕХУХОВА КАРЕНА МЮ
ИНИЦИАЛЫ, ФИМИЛИЯ

Выписка из Единого государственного реестра недвижимости об основных характеристиках и зарегистрированных правах на объект недвижимости
Раздел 5
План расположения помещения, машино-места на этаже (плане этажа)

Помещение			
<small>(вид объекта недвижимости)</small>			
Лист № <u> </u> Раздела <u>5</u>	Всего листов раздела <u>5</u> : <u> </u>	Всего разделов: <u> </u>	Всего листов выписки: <u> </u>
02.05.2017 № 10/068/002/2017-4074			
Кадастровый номер:		10:01:0030133:1275	

Номер этажа (этажей): Этаж № 2



Масштаб 1:	488
------------	-----

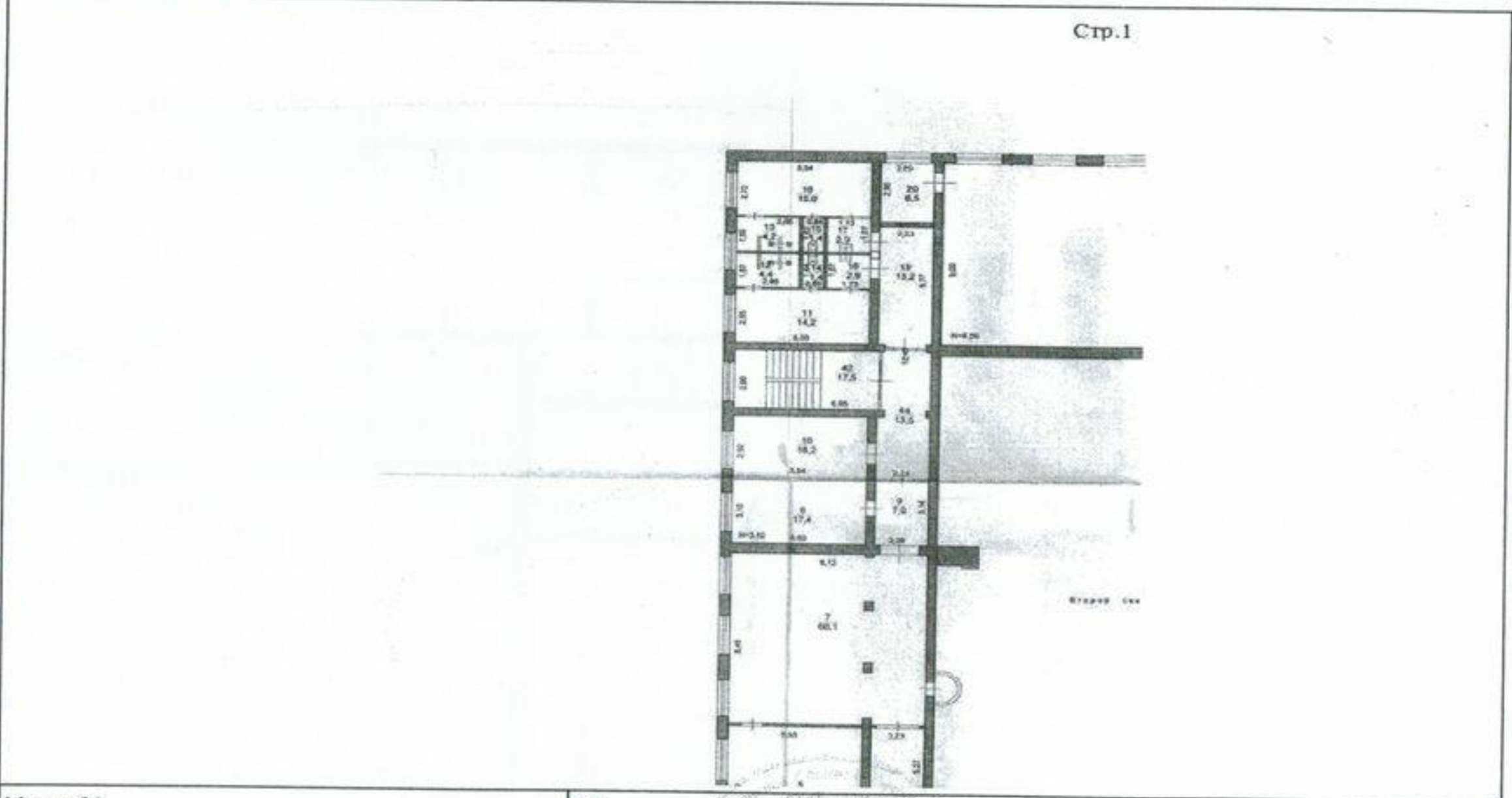
<small>(полное наименование должности)</small>	<small>(подпись)</small>	<small>(инициалы, фамилия)</small>
--	--------------------------	------------------------------------

М.П.



<small>(вид объекта недвижимости)</small>			
Лист № <u> </u> Раздела <u>5</u>	Всего листов раздела <u>5</u> : <u> </u>	Всего разделов: <u> </u>	Всего листов выписки: <u> </u>
02.05.2017 № 10/068/002/2017-4074			
Кадастровый номер:		10:01:0030133:1275	

Номер этажа (этажей): Этаж № 2



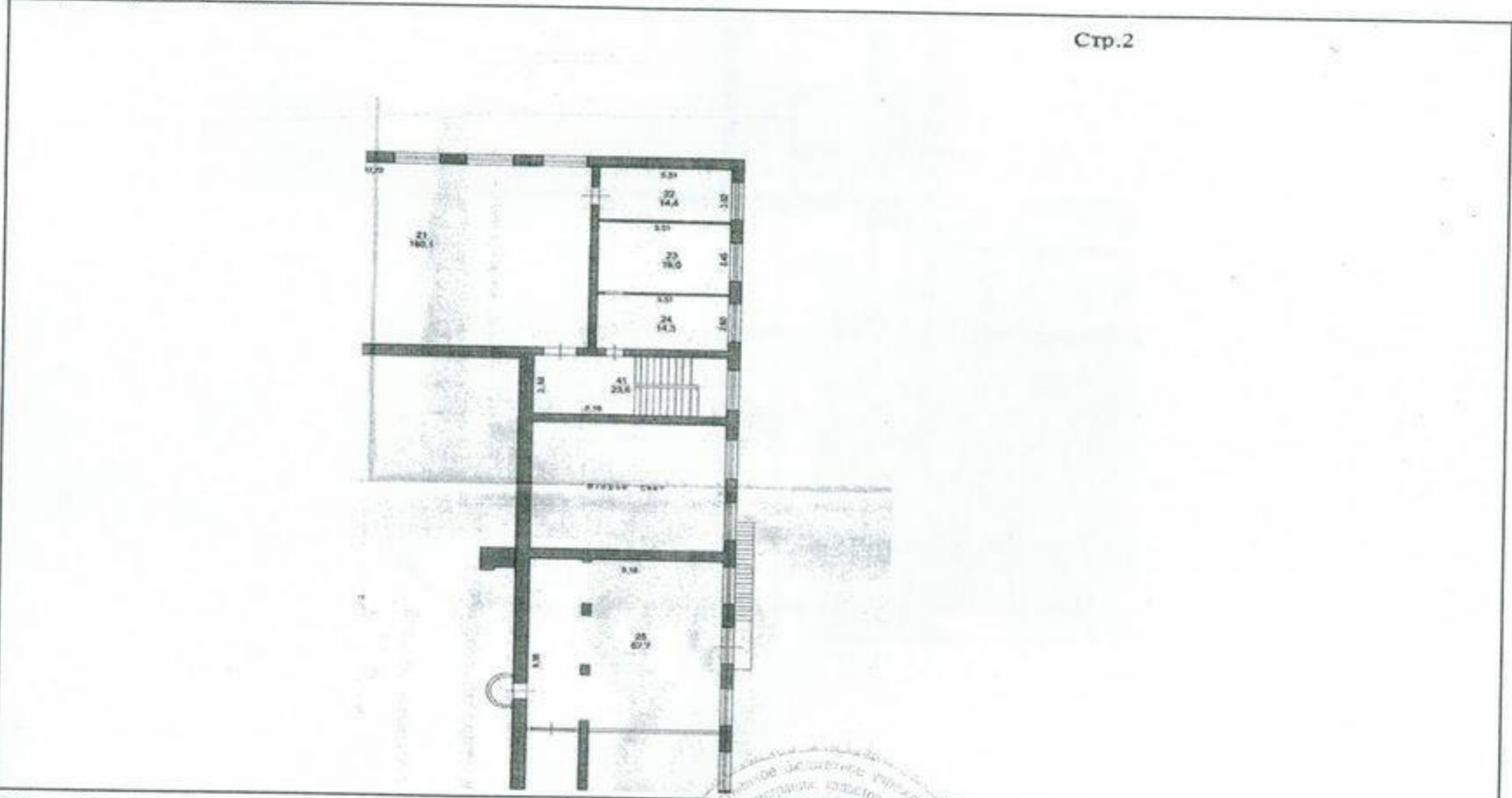
Масштаб 1: 488

<small>(полное наименование должности)</small>	<small>(подпись)</small>	<small>(инициалы, фамилия)</small>
--	--------------------------	------------------------------------



Помещение			
<small>(вид объекта недвижимости)</small>			
Лист №	Раздела <u>5</u>	Всего листов раздела <u>5</u> :	Всего разделов: _____
02.05.2017 № 10/068/002/2017-4074		Всего листов выписки: _____	
Кадастровый номер:		10:01:0030133:1275	

Номер этажа (этажей): Этаж № 2



Масштаб 1:	488
------------	-----

<small>(полное наименование должности)</small>	М.П.	<small>(подпись)</small>	<small>(инициалы, фамилия)</small>
--	------	--------------------------	------------------------------------

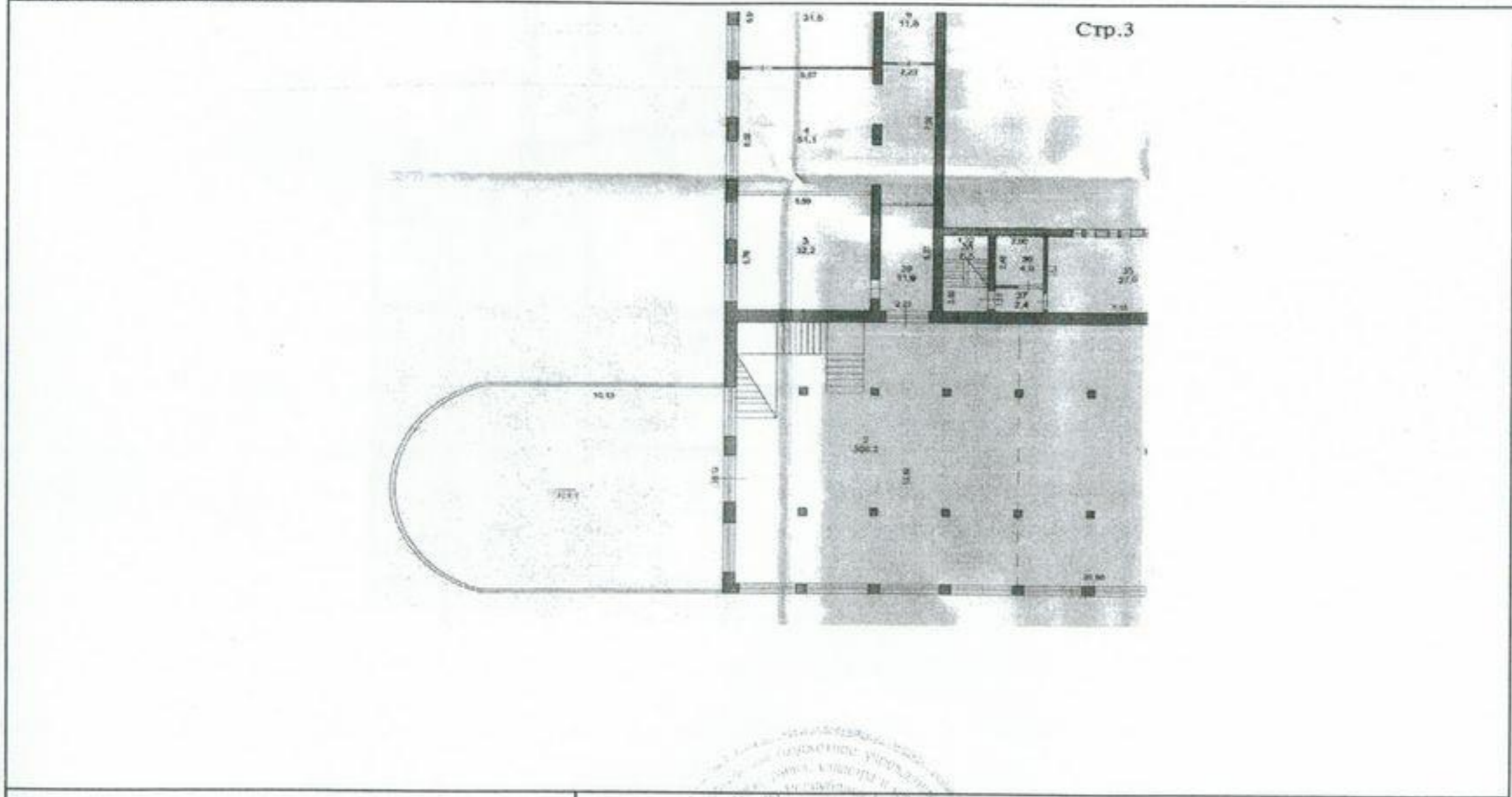


Раздел 5

Выписка из Единого государственного реестра недвижимости об основных характеристиках и зарегистрированных правах на объект недвижимости
План расположения помещения, машино-места на этаже (плане этажа)

Помещение			
<small>(вид объекта недвижимости)</small>			
Лист №	Раздела 5	Всего листов раздела 5 : _____	Всего разделов: _____
02.05.2017 № 10/068/002/2017-4074		Всего листов выписки: _____	
Кадастровый номер:		10:01:0030133:1275	

Номер этажа (этажей): Этаж № 2



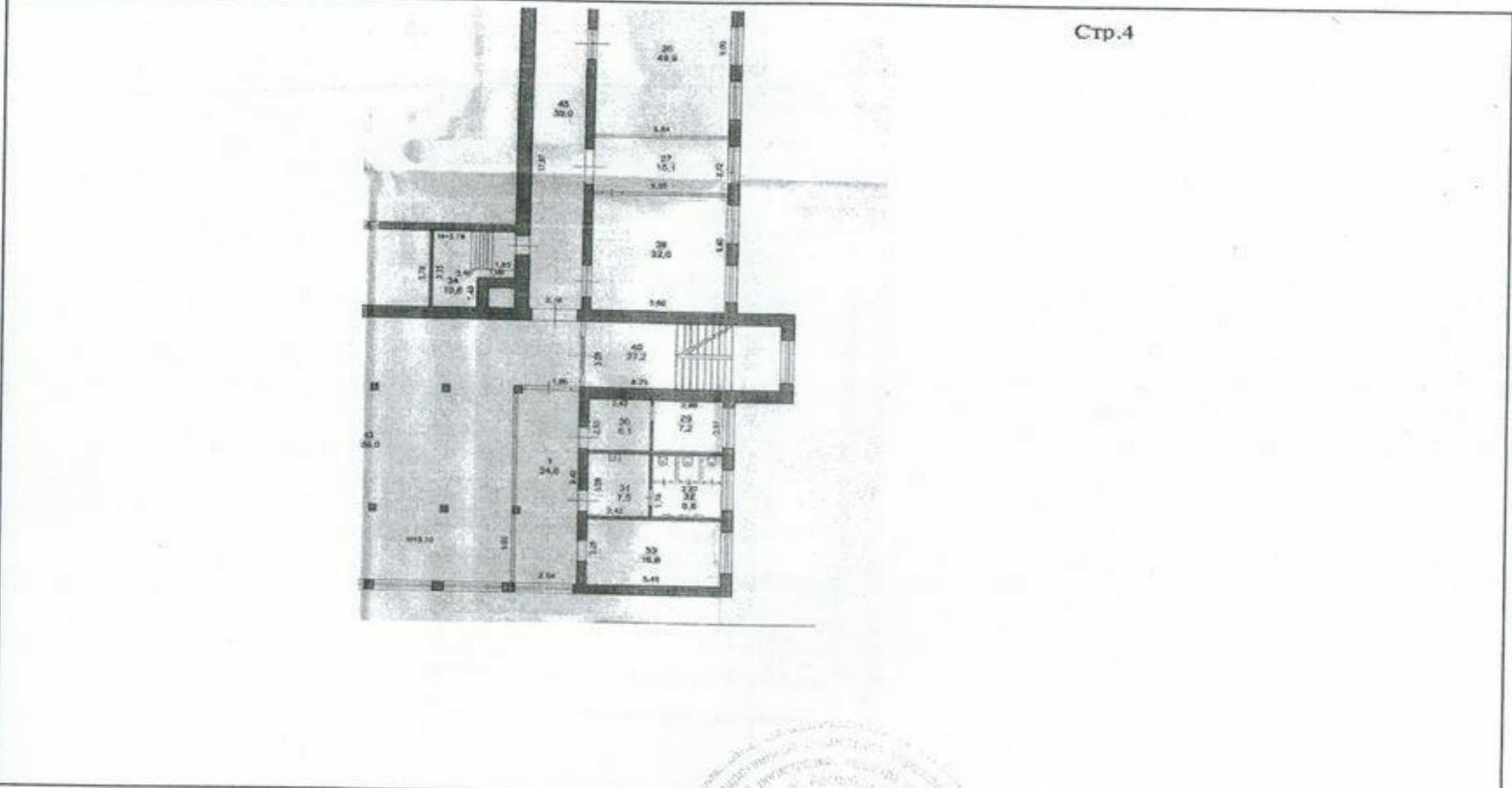
Масштаб 1: 488

<small>(полное наименование должности)</small>	М.П.	<small>(инициалы, фамилия)</small>
--	------	------------------------------------



Помещение			
<small>(вид объекта недвижимости)</small>			
Лист № <u> </u> Раздела <u>5</u>	Всего листов раздела <u>5</u> : <u> </u>	Всего разделов: <u> </u>	Всего листов выписки: <u> </u>
02.05.2017 № 10/068/002/2017-4074			
Кадастровый номер:		10:01:0030133:1275	

Номер этажа (этажей): Этаж № 2



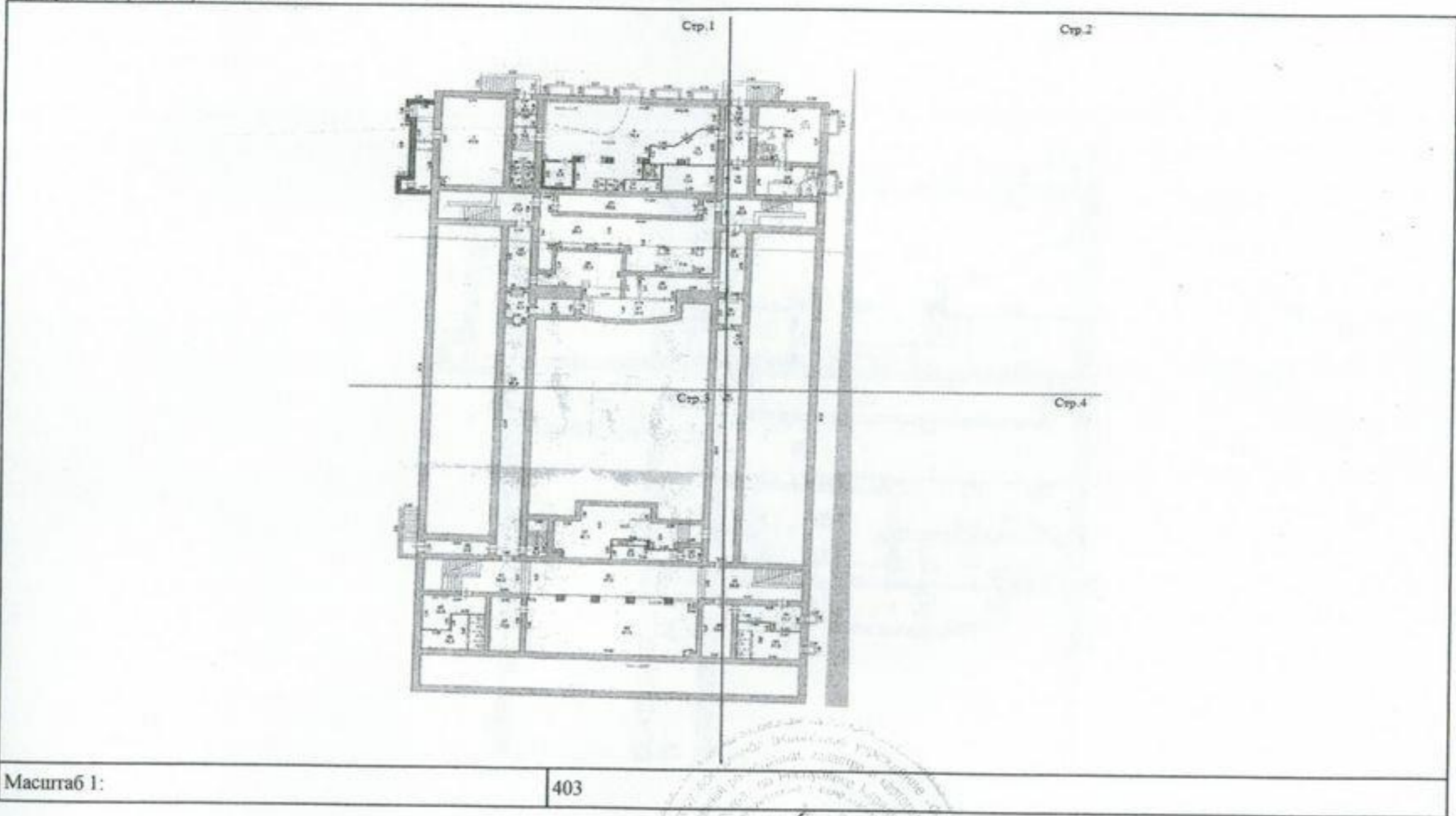
Масштаб 1:	488	ТЕХНИЧ. С. КАТЕГОРИЯ М. ИЗДАНИЕ 01
<small>(вид объекта недвижимости)</small>	<small>(подпись)</small>	<small>(инициалы, фамилия)</small>



Выписка из Единого государственного реестра недвижимости об основных характеристиках и зарегистрированных правах на объект недвижимости Раздел 5
План расположения помещения, машино-места на этаже (плане этажа)

Помещение			
<small>(вид объекта недвижимости)</small>			
Лист №	Раздела <u>5</u>	Всего листов раздела <u>5</u> :	Всего разделов: _____
02.05.2017 № 10/068/002/2017-4074		Всего листов выписки: _____	
Кадастровый номер:		10:01:0030133:1275	

Номер этажа (этажей): Подвал № -



Масштаб 1:	403
<small>(должность, наименование должности)</small>	<small>(подпись)</small>
	<small>(инициалы, фамилия)</small>

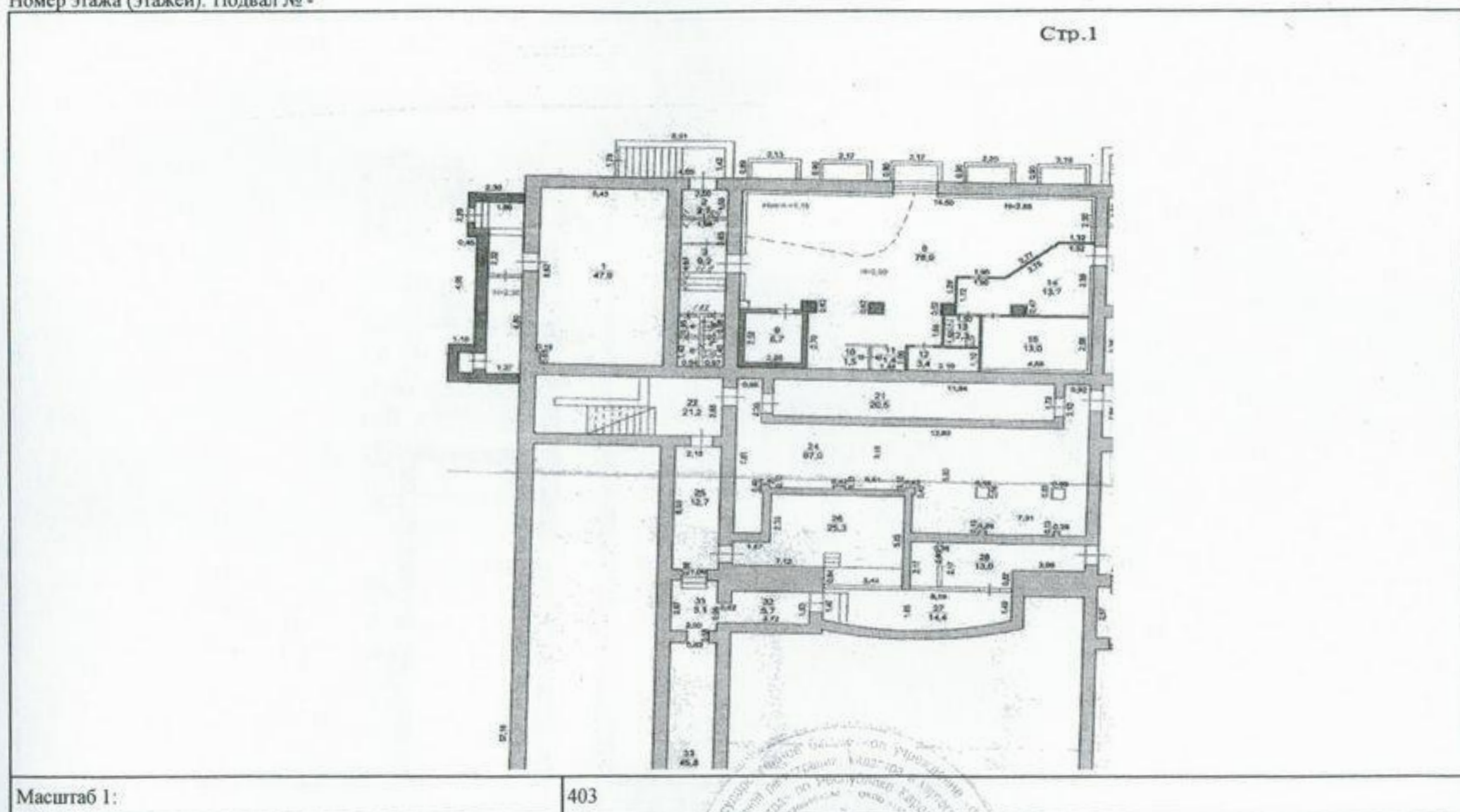


Раздел 5

Выписка из Единого государственного реестра недвижимости об основных характеристиках и зарегистрированных правах на объект недвижимости
План расположения помещения, машино-места на этаже (плане этажа)

<small>(вид объекта недвижимости)</small>			
Лист №	Раздела 5	Всего листов раздела 5 :	Всего разделов: _____
02.05.2017 № 10/068/002/2017-4074		Всего листов выписки: _____	
Кадастровый номер:		10:01:0030133:1275	

Номер этажа (этажей): Подвал № -



Масштаб 1:	403	
------------	-----	--

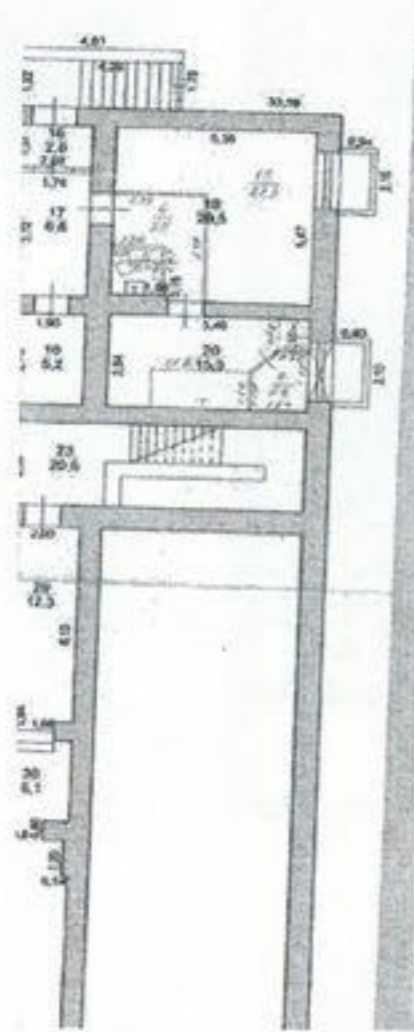
<small>(полное наименование должности)</small>	<small>(подпись)</small>	<small>(подпись, фамилия)</small>
--	--------------------------	-----------------------------------



Помещение			
<small>(вид объекта недвижимости)</small>			
Лист №	Раздела 5	Всего листов раздела 5:	Всего разделов:
02.05.2017	№ 10/068/002/2017-4074		
Кадастровый номер:		10:01:0030133:1275	

Номер этажа (этажей): Подвал № -

Стр. 2



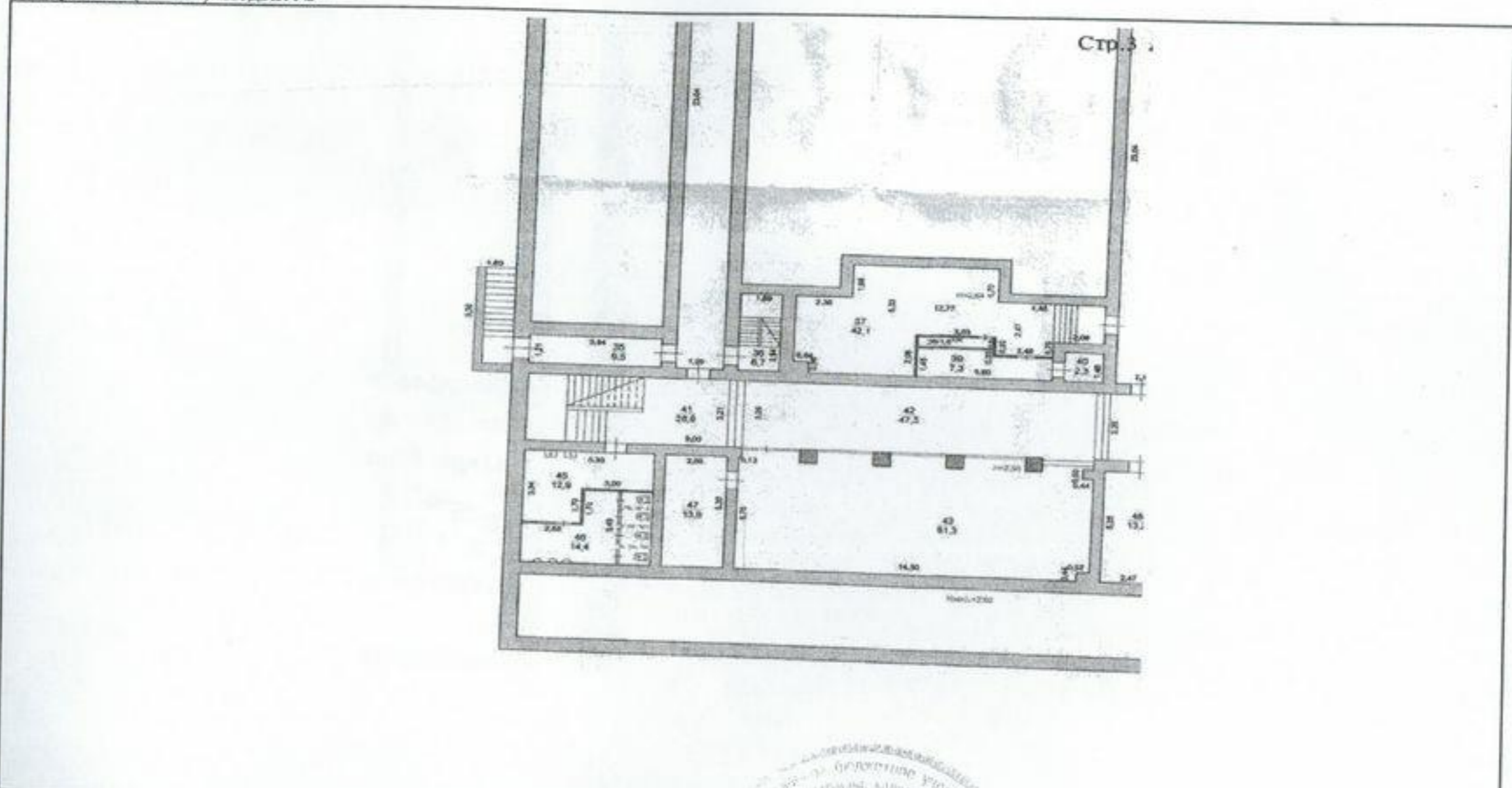
Масштаб 1:	403
------------	-----

<small>(полное наименование должности)</small>	<small>(подпись)</small>	<small>(инициалы, фамилия)</small>
--	--------------------------	------------------------------------



Помещение			
<small>(вид объекта недвижимости)</small>			
Лист №	Раздела 5	Всего листов раздела 5:	Всего разделов:
02.05.2017	№ 10/068/002/2017-4074		
Кадастровый номер:		10:01:0030133:1275	

Номер этажа (этажей): Подвал № -



Масштаб 1:	403
------------	-----

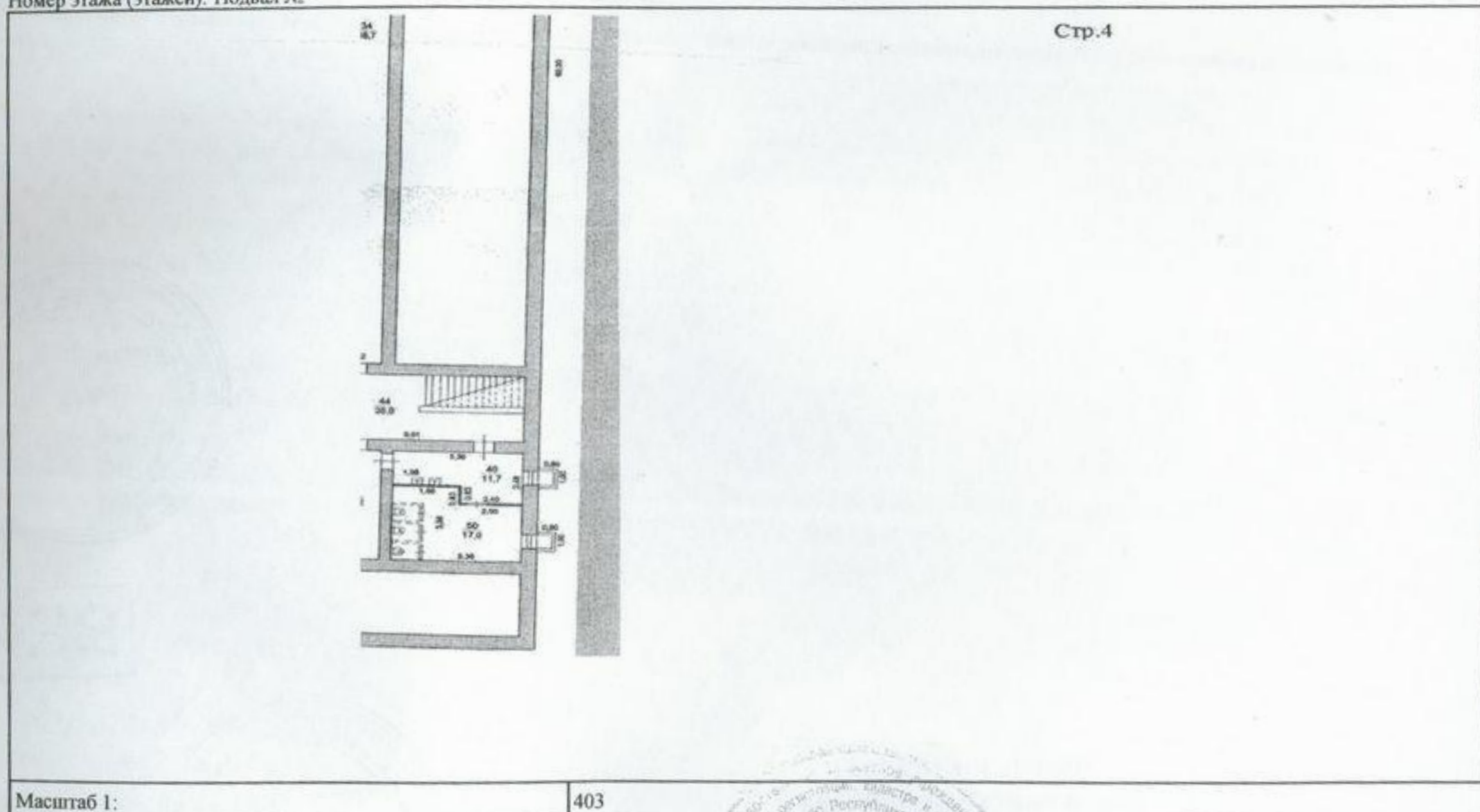
<small>(полное наименование должности)</small>	<small>(подпись)</small>	<small>(инициалы, фамилия)</small>
--	--------------------------	------------------------------------



Выписка из Единого государственного реестра недвижимости об основных характеристиках и зарегистрированных правах на объект недвижимости
План расположения помещения, машино-места на этаже (плане этажа)

Помещение			
<small>(вид объекта недвижимости)</small>			
Лист №	Раздела <u>5</u>	Всего листов раздела <u>5</u> :	Всего разделов: _____
02.05.2017 № 10/068/002/2017-4074		Всего листов выписки: _____	
Кадастровый номер:		10:01:0030133:1275	

Номер этажа (этажей): Подвал № -



Масштаб 1:	403
------------	-----

<small>(полное наименование должности)</small>	<small>(подпись)</small>	<small>(инициалы, фамилия)</small>
--	--------------------------	------------------------------------



**ФИЛИАЛ ФЕДЕРАЛЬНОГО ГОСУДАРСТВЕННОГО БЮДЖЕТНОГО УЧРЕЖДЕНИЯ "ФЕДЕРАЛЬНАЯ КАДАСТРОВАЯ ПАЛАТА РОСРЕЕСТРА"
ПО РЕСПУБЛИКЕ КАРЕЛИЯ**
(полное наименование органа регистрации прав)

КОПИЯ
Раздел 1

Выписка из Единого государственного реестра недвижимости об основных характеристиках и зарегистрированных правах на объект недвижимости

Сведения об основных характеристиках объекта недвижимости

На основании запроса от 11.10.2017 г., поступившего на рассмотрение 11.10.2017 г., сообщаем, что согласно записям Единого государственного реестра недвижимости:

Земельный участок			
<small>(вид объекта недвижимости)</small>			
Лист №	Раздела 1	Всего листов раздела 1 :	Всего разделов: _____
13.10.2017	№ 10/068/002/2017-5892		Всего листов выписки: _____
Кадастровый номер:		10:01:0010142:11	

Номер кадастрового квартала:	10:01:0010142
Дата присвоения кадастрового номера:	22.12.1998
Ранее присвоенный государственный учетный номер:	данные отсутствуют
Адрес:	Республика Карелия, г.Петрозаводск, ул.Анохина, на земельном участке расположено здание №16.
Площадь:	3403 +/- 20 кв. м
Кадастровая стоимость, руб.:	5138564.03
Кадастровые номера расположенных в пределах земельного участка объектов недвижимости:	10:01:0010142:51, 10:01:0010142:587
Категория земель:	Земли населённых пунктов
Виды разрешенного использования:	для эксплуатации здания учебных мастерских.
Статус записи об объекте недвижимости:	Сведения об объекте недвижимости имеют статус "актуальные, ранее учтенные"
Особые отметки:	данные отсутствуют
Получатель выписки:	Шаглина Татьяна Борисовна, от имени представляемого по доверенности: Федеральное государственное бюджетное образовательное учреждение высшего образования "Петербургский государственный университет путей сообщения Императора Александра I" (ФГБОУ ВО ПГУПС)

<small>(полное наименование должности)</small>	<small>(подпись)</small>	<small>(инициалы, фамилия)</small>
		ИНЖЕНЕР МО МИЛИЦИНА В. В

Раздел 2

Выписка из Единого государственного реестра недвижимости об основных характеристиках и зарегистрированных правах на объект недвижимости
Сведения о зарегистрированных правах на объект недвижимости

Земельный участок			
<small>(вид объекта недвижимости)</small>			
Лист № <u> </u> Раздела <u> 2 </u>	Всего листов раздела <u> 2 </u> : <u> </u>	Всего разделов: <u> </u>	Всего листов выписки: <u> </u>
13.10.2017 № 10/068/002/2017-5892			
Кадастровый номер:		10:01:0010142:11	

1. Правообладатель (правообладатели):	1.1. Российская Федерация
2. Вид, номер и дата государственной регистрации права:	2.1. Собственность, № 10-01/01-1998/1999-10200 от 30.12.1998
3. Документы-основания:	3.1. сведения не предоставляются
4. Ограничение прав и обременение объекта недвижимости:	не зарегистрировано
1. Правообладатель (правообладатели):	1.2. Федеральное государственное бюджетное образовательное учреждение высшего образования "Петербургский государственный университет путей сообщения Императора Александра I", ИНН: 7812009592, ОГРН: 1027810241502
2. Вид, номер и дата государственной регистрации права:	2.2. Постоянное (бессрочное) пользование, № 10-10-01/073/2010-376 от 09.09.2010
3. Документы-основания:	3.2. сведения не предоставляются
4. Ограничение прав и обременение объекта недвижимости:	не зарегистрировано
5. Сведения о наличии решения об изъятии объекта недвижимости для государственных и муниципальных нужд:	данные отсутствуют
6. Сведения об осуществлении государственной регистрации прав без необходимого в силу закона согласия третьего лица, органа:	данные отсутствуют

<small>(полное наименование должности)</small>	<small>(подпись)</small>	<small>(инициалы, фамилия)</small>
		ИНЖЕНЕР МО МИЛИЦИНА В. В.



Выписка из Единого государственного реестра недвижимости об основных характеристиках и зарегистрированных правах на объект недвижимости
Описание местоположения земельного участка

Земельный участок			
(вид объекта недвижимости)			
Лист №	Раздела <u>3</u>	Всего листов раздела <u>3</u> :	Всего разделов: _____
13.10.2017 № 10/068/002/2017-5892		Всего листов выписки: _____	
Кадастровый номер:		10:01:0010142:11	

План (чертеж, схема) земельного участка:



Масштаб 1:	Условные обозначения:	
(полное наименование должности)		ИНЖЕНЕР МО МИЛИЦИНА В. В. (инициалы, фамилия)



Филиал Федерального государственного бюджетного учреждения "Федеральная кадастровая палата Федеральной службы государственной регистрации, кадастра и картографии" по Республике Карелия (Республика Карелия, г.Петрозаводск, пр.Первомайский, 33)
полное наименование органа регистрации прав

Выписка из Единого государственного реестра недвижимости об основных характеристиках и зарегистрированных правах на объект недвижимости

Сведения об основных характеристиках объекта недвижимости

На основании запроса от 24.07.2018, поступившего на рассмотрение 24.07.2018, сообщаем, что согласно записям Единого государственного реестра недвижимости:

Раздел 1 Лист 1

Земельный участок			
вид объекта недвижимости			
Лист №1	Раздел 1	Всего листов раздела 1: 1	Всего разделов: 2
		Всего листов выписки: 2	
26 июля 2018г. № КУВИ-001/2018-4823458			
Кадастровый номер:	10:01:0110102:16		
Номер кадастрового квартала:	10:01:0110102		
Дата присвоения кадастрового номера:	03.07.1998		
Ранее присвоенный государственный учетный номер:	данные отсутствуют		
Адрес (местоположение):	Республика Карелия, городской округ Петрозаводский, город Петрозаводск, район Перевалка, улица Муезерская, земельный участок 50А.		
Площадь, м2:	23967		
Кадастровая стоимость, руб:	28755127.26		
Кадастровые номера расположенных в пределах земельного участка объектов недвижимости:	данные отсутствуют		
Категория земель:	Земли населенных пунктов		
Виды разрешенного использования:	для эксплуатации стадиона "Локомотив"		
Статус записи об объекте недвижимости:	Сведения об объекте недвижимости имеют статус "актуальные, ранее учтенные"		
Особые отметки:	Граница земельного участка не установлена в соответствии с требованиями земельного законодательства. Право (ограничение права, обременение объекта недвижимости) зарегистрировано на объект недвижимости с видом(-ами) разрешенного использования: для эксплуатации стадиона "Локомотив". Сведения для заполнения разделов: 3 - Описание местоположения земельного участка, отсутствуют.		
Получатель выписки:	Архипова Ольга Анатольевна		



полное наименование должности	подпись	инициалы, фамилия
		МЕЖРАЙОННОГО ОТДЕЛА БЕЛОГЛАЗОВА К В

NC

27

10/08/2018

Выписка из Единого государственного реестра недвижимости об основных характеристиках и зарегистрированных правах на объект недвижимости
Сведения о зарегистрированных правах

Земельный участок			
вид объекта недвижимости			
Лист №1 Раздел 2	Всего листов раздела 2: 1	Всего разделов: 2	Всего листов выписки: 2
26 июля 2018г. № КУВИ-001/2018-4823458			
Кадастровый номер:		10:01:0110102:16	

1	Правообладатель (правообладатели):	1.1	Федеральное государственное бюджетное образовательное учреждение высшего образования "Петербургский государственный университет путей сообщения Императора Александра I", ИНН: 7812009592
2	Вид, номер и дата государственной регистрации права:	2.1	Постоянное (бессрочное) пользование 10-10-01/073/2010-379 09.09.2010 00:00:00
4	Ограничение прав и обременение объекта недвижимости:	не зарегистрировано	
1	Правообладатель (правообладатели):	1.2	Российская Федерация
2	Вид, номер и дата государственной регистрации права:	2.2	Собственность 10-01/01-1998/1999-3150/3244 04.08.1998 00:00:00
4	Ограничение прав и обременение объекта недвижимости:	не зарегистрировано	
5	Сведения о наличии решения об изъятии объекта недвижимости для государственных и муниципальных нужд:	данные отсутствуют	
6	Сведения об осуществлении государственной регистрации сделки, права, ограничения права без необходимого в силу закона согласия третьего лица, органа:	данные отсутствуют	

полное наименование должности	подпись	инициалы, фамилия	Инженер межрайонного отдела Белоглазов К В
-------------------------------	---------	-------------------	---





**МИНИСТЕРСТВО
ЭКОНОМИЧЕСКОГО РАЗВИТИЯ
РОССИЙСКОЙ ФЕДЕРАЦИИ
ФЕДЕРАЛЬНАЯ СЛУЖБА
ГОСУДАРСТВЕННОЙ РЕГИСТРАЦИИ,
КАДАСТРА И КАРТОГРАФИИ**
Управление Федеральной службы
государственной регистрации, кадастра и
картографии по Республике Карелия
(Управление Росреестра
по Республике Карелия)
ул. Красная, д.31,
г. Петрозаводск, Республика Карелия 185910
телефоны: 76-11-85, факс: 76-22-00
E-mail: 10_upr@rosreestr.ru

ИНН/КПП 1001048543/100101001

20635
2

Федеральное государственное бюджетное
образовательное учреждение высшего
образования "Петербургский государственный
университет путей сообщения Императора
Александра I"

УВЕДОМЛЕНИЕ

о внесении в Единый государственный реестр недвижимости сведений

«11» июля 2018г.

№ МФС-0122/2018-20635

В соответствии с частью 5 статьи 33, частью 5 статьи 34 Федерального закона от 13.07.2015 № 218-ФЗ «О государственной регистрации недвижимости» Управление Федеральной службы государственной регистрации, кадастра и картографии по Республике Карелия уведомляет Вас о том, что 11.07.2018 в Единый государственный реестр недвижимости в отношении объекта недвижимости с кадастровым номером 10:01:0110102:16 внесены сведения об изменении:

Присвоен адрес: Республика Карелия, городской округ Петрозаводский, город Петрозаводск, район Перевалка, улица Муезерская, земельный участок 50А.

Государственный регистратор прав



КОПИЯ

ФИЛИАЛ ФЕДЕРАЛЬНОГО ГОСУДАРСТВЕННОГО БЮДЖЕТНОГО УЧРЕЖДЕНИЯ "ФЕДЕРАЛЬНАЯ КАДАСТРОВАЯ ПАЛАТА РОСРЕЕСТРА"
ПО РЕСПУБЛИКЕ КАРЕЛИЯ
(полное наименование органа регистрации прав)

Раздел 1

Выписка из Единого государственного реестра недвижимости об основных характеристиках и зарегистрированных правах на объект недвижимости
Сведения об основных характеристиках объекта недвижимости
На основании запроса от 26.04.2017 г., поступившего на рассмотрение 26.04.2017 г., сообщаем, что согласно записям Единого государственного реестра недвижимости:

Земельный участок			
<small>(вид объекта недвижимости)</small>			
Лист № <u> </u> Раздела <u>1</u>	Всего листов раздела <u>1</u> : <u> </u>	Всего разделов: <u> </u>	Всего листов выписки: <u> </u>
02.05.2017 № 10/068/002/2017-4079			
Кадастровый номер:		10:01:0110102:16	
Номер кадастрового квартала:	10:01:0110102		
Дата присвоения кадастрового номера:	03.07.1998		
Ранее присвоенный государственный учетный номер:	данные отсутствуют		
Адрес:	Республика Карелия, г.Петрозаводск, ул.Муезерская, земельный участок расположен в центральной части кадастрового квартала 10:01:11 01 02.		
Площадь:	23967 кв. м		
Кадастровая стоимость, руб.:	28755127.26		
Кадастровые номера расположенных в пределах земельного участка объектов недвижимости:	данные отсутствуют		
Категория земель:	Земли населённых пунктов		
Виды разрешенного использования:	для эксплуатации стадиона "Локомотив"		
Статус записи об объекте недвижимости:	Сведения об объекте недвижимости имеют статус "актуальные, ранее учтенные"		
Особые отметки:	Граница земельного участка не установлена в соответствии с требованиями земельного законодательства. Сведения необходимые для заполнения раздела 3 отсутствуют.		
Получатель выписки:	Шаглина Татьяна Борисовна, от имени представляемого по доверенности: Федеральное государственное бюджетное образовательное учреждение высшего образования "Петербургский государственный университет путей сообщения Императора Александра I" (ФГБОУ ВО ПГУПС)		
<small>(полное наименование должности)</small>	<small>(подпись)</small>	<small>(инициалы, фамилия)</small>	

М.П.

Выписка из Единого государственного реестра недвижимости об основных характеристиках и зарегистрированных правах на объект недвижимости
Сведения о зарегистрированных правах на объект недвижимости

Земельный участок			
<small>(вид объекта недвижимости)</small>			
Лист № <u> </u> Раздела <u>2</u>	Всего листов раздела <u>2</u> : <u> </u>	Всего разделов: <u> </u>	Всего листов выписки: <u> </u>
02.05.2017 № 10/068/002/2017-4079			
Кадастровый номер:		10:01:0110102:16	

1. Правообладатель (правообладатели):	1.1. Российская Федерация
2. Вид, номер и дата государственной регистрации права:	2.1. Собственность, № 10-01/01-1998/1999-3150/3244 от 04.08.1998
3. Документы-основания:	3.1. сведения не предоставляются
4. Ограничение прав и обременение объекта недвижимости:	не зарегистрировано
1. Правообладатель (правообладатели):	1.2. Федеральное государственное бюджетное образовательное учреждение высшего образования "Петербургский государственный университет путей сообщения Императора Александра I", ИНН: 7812009592, ОГРН: 1027810241502
2. Вид, номер и дата государственной регистрации права:	2.2. Постоянное (бессрочное) пользование, № 10-10-01/073/2010-379 от 09.09.2010
3. Документы-основания:	3.2. сведения не предоставляются
4. Ограничение прав и обременение объекта недвижимости:	не зарегистрировано
5. Сведения о наличии решения об изъятии объекта недвижимости для государственных и муниципальных нужд:	данные отсутствуют
6. Сведения об осуществлении государственной регистрации прав без необходимого в силу закона согласия третьего лица, органа:	данные отсутствуют

<small>(полное наименование должности)</small>	<small>(подпись)</small>	<small>(инициалы, фамилия)</small>
--	--------------------------	------------------------------------



М.П.



РЕСПУБЛИКА КАРЕЛИЯ

АДМИНИСТРАЦИЯ ПЕТРОЗАВОДСКОГО ГОРОДСКОГО ОКРУГА

ПОСТАНОВЛЕНИЕ

26.04.2018

№ 1234

О присвоении адреса земельному участку,
сооружению

В соответствии с п. 27 ч. 1 ст. 16 Федерального закона от 06.10.2003 № 131-ФЗ «Об общих принципах организации местного самоуправления в Российской Федерации», постановлением Правительства Российской Федерации от 19.11.2014 № 1221 «Об утверждении правил присвоения, изменения и аннулирования адресов» Администрация Петрозаводского городского округа **ПОСТАНОВЛЯЕТ:**

1. Присвоить адрес земельному участку с кадастровым номером 10:01:0110102:16: Российская Федерация, Республика Карелия, Петрозаводский городской округ, город Петрозаводск, жилой район Перевалка, улица Муезерская, земельный участок № 50А.

2. Присвоить адрес сооружению, расположенному на земельном участке с кадастровым номером с кадастровым номером 10:01:0110102:16: Российская Федерация, Республика Карелия, Петрозаводский городской округ, город Петрозаводск, жилой район Перевалка, улица Муезерская, строение № 50А.

3. Управлению архитектуры и градостроительства комитета экономики и управления муниципальным имуществом Администрации Петрозаводского городского округа (В.С. Рохманюк) в срок не позднее трех рабочих дней с момента принятия решения о присвоении адресов внести сведения в Адресный реестр г. Петрозаводска и в государственный адресный реестр.

4. Контроль за исполнением настоящего постановления возложить на заместителя главы Администрации Петрозаводского городского округа – председателя комитета экономики и управления муниципальным имуществом А.В. Иванова.

Глава Петрозаводского городского округа



И.Ю. Мирошник

Разослать: дело - 2; УАиГ - 2; ЦИК РК; УЗР; ФГБОУ ВО ПГУПС.

**ФИЛИАЛ ФЕДЕРАЛЬНОГО ГОСУДАРСТВЕННОГО БЮДЖЕТНОГО УЧРЕЖДЕНИЯ "ФЕДЕРАЛЬНАЯ КАДАСТРОВАЯ ПАЛАТА РОСРЕЕСТРА"
ПО РЕСПУБЛИКЕ КАРЕЛИЯ**

(полное наименование органа регистрации прав)

КОПИЯ

Раздел 1

Выписка из Единого государственного реестра недвижимости об основных характеристиках и зарегистрированных правах на объект недвижимости
Сведения об основных характеристиках объекта недвижимости

На основании запроса от 28.06.2017 г., поступившего на рассмотрение 28.06.2017 г., сообщаем, что согласно записям Единого государственного реестра недвижимости:

Земельный участок			
<small>(вид объекта недвижимости)</small>			
Лист № <u> </u> Раздела 1	Всего листов раздела 1 : <u> </u>	Всего разделов: <u> </u>	Всего листов выписки: <u> </u>
03.07.2017 № 10/068/002/2017-4870			
Кадастровый номер:		10:01:0010149:11	

Номер кадастрового квартала:	10:01:0010149
Дата присвоения кадастрового номера:	13.08.1999
Ранее присвоенный государственный учетный номер:	данные отсутствуют
Адрес:	Республика Карелия, г.Петрозаводск, ул.Шотмана, на земельном участке расположено здание №5.
Площадь:	3121 кв. м
Кадастровая стоимость, руб.:	4295151.41
Кадастровые номера расположенных в пределах земельного участка объектов недвижимости:	10:01:0010149:75
Категория земель:	Земли населённых пунктов
Виды разрешенного использования:	для эксплуатации здания общежития.
Статус записи об объекте недвижимости:	Сведения об объекте недвижимости имеют статус "актуальные, ранее учтенные"
Особые отметки:	Граница земельного участка не установлена в соответствии с требованиями земельного законодательства. Сведения необходимые для заполнения раздела 3 отсутствуют.
Получатель выписки:	Шаглина Татьяна Борисовна, от имени представляемого по доверенности: Федеральное государственное бюджетное образовательное учреждение высшего образования "Петербургский государственный университет путей сообщения Императора Александра I"

<small>(полное наименование должности)</small>	<small>(подпись)</small>	<small>(инициалы, фамилия)</small>
--	--------------------------	------------------------------------



87

Выписка из Единого государственного реестра недвижимости об основных характеристиках и зарегистрированных правах на объект недвижимости
Сведения о зарегистрированных правах на объект недвижимости

Земельный участок			
<small>(вид объекта недвижимости)</small>			
Лист № <u> </u> Раздела <u>2</u>	Всего листов раздела <u>2</u> : <u> </u>	Всего разделов: <u> </u>	Всего листов выписки: <u> </u>
03.07.2017 № 10/068/002/2017-4870			
Кадастровый номер:		10:01:0010149:11	

1. Правообладатель (правообладатели):	1.1. Российская Федерация
2. Вид, номер и дата государственной регистрации права:	2.1. Собственность, № 10-01/01-75/2003-3 от 15.07.2003
3. Документы-основания:	3.1. сведения не предоставляются
4. Ограничение прав и обременение объекта недвижимости:	не зарегистрировано
1. Правообладатель (правообладатели):	1.2. Федеральное государственное бюджетное образовательное учреждение высшего образования "Петербургский государственный университет путей сообщения Императора Александра I", ИНН: 7812009592, ОГРН: 1027810241502
2. Вид, номер и дата государственной регистрации права:	2.2. Постоянное (бессрочное) пользование, № 10-10-01/073/2010-378 от 09.09.2010
3. Документы-основания:	3.2. сведения не предоставляются
4. Ограничение прав и обременение объекта недвижимости:	не зарегистрировано
5. Сведения о наличии решения об изъятии объекта недвижимости для государственных и муниципальных нужд:	данные отсутствуют
6. Сведения об осуществлении государственной регистрации прав без необходимого в силу закона согласия третьего лица, органа:	данные отсутствуют

	(подпись)	(инициалы, фамилия)
--	-----------	---------------------



М.П.

КОПИЯ

ФИЛИАЛ ФЕДЕРАЛЬНОГО ГОСУДАРСТВЕННОГО БЮДЖЕТНОГО УЧРЕЖДЕНИЯ "ФЕДЕРАЛЬНАЯ КАДАСТРОВАЯ ПАЛАТА РОСРЕЕСТРА"
ПО РЕСПУБЛИКЕ КАРЕЛИЯ

(полное наименование органа регистрации прав)


Раздел 1

Выписка из Единого государственного реестра недвижимости об основных характеристиках и зарегистрированных правах на объект недвижимости
Сведения об основных характеристиках объекта недвижимости

На основании запроса от 28.06.2017 г., поступившего на рассмотрение 28.06.2017 г., сообщаем, что согласно записям Единого государственного реестра недвижимости:

Земельный участок			
<small>(вид объекта недвижимости)</small>			
Лист № <u> </u> Раздела <u>1</u>	Всего листов раздела <u>1</u> : <u> </u>	Всего разделов: <u> </u>	Всего листов выписки: <u> </u>
03.07.2017 № 10/068/002/2017-4873			
Кадастровый номер:		10:01:0010146:28	

Номер кадастрового квартала:	10:01:0010146
Дата присвоения кадастрового номера:	24.08.1999
Ранее присвоенный государственный учетный номер:	данные отсутствуют
Адрес:	Республика Карелия, г.Петрозаводск, ул.М.Горького. На земельном участке расположено здание №20-а.
Площадь:	2008 кв. м
Кадастровая стоимость, руб.:	2746060.48
Кадастровые номера расположенных в пределах земельного участка объектов недвижимости:	данные отсутствуют
Категория земель:	Земли населённых пунктов
Виды разрешенного использования:	для эксплуатации здания общежития.
Статус записи об объекте недвижимости:	Сведения об объекте недвижимости имеют статус "актуальные, ранее учтенные"
Особые отметки:	Граница земельного участка не установлена в соответствии с требованиями земельного законодательства. Сведения необходимые для заполнения раздела 3 отсутствуют.
Получатель выписки:	Шаглина Татьяна Борисовна, от имени представляемого по доверенности: Федеральное государственное бюджетное образовательное учреждение высшего образования "Петербургский государственный университет путей сообщения Императора Александра I"

<small>(полное наименование должности)</small>	<small>(подпись)</small> 	<small>(инициалы, фамилия)</small>
--	--	------------------------------------

М.П.



Выписка из Единого государственного реестра недвижимости об основных характеристиках и зарегистрированных правах на объект недвижимости
Сведения о зарегистрированных правах на объект недвижимости

Земельный участок			
<small>(вид объекта недвижимости)</small>			
Лист № <u> </u> Раздела <u>2</u>	Всего листов раздела <u>2</u> : <u> </u>	Всего разделов: <u> </u>	Всего листов выписки: <u> </u>
03.07.2017 № 10/068/002/2017-4873			
Кадастровый номер:		10:01:0010146:28	

1. Правообладатель (правообладатели):	1.1. Российская Федерация
2. Вид, номер и дата государственной регистрации права:	2.1. Собственность, № 10-01/01-75/2003-15 от 15.07.2003
3. Документы-основания:	3.1. сведения не предоставляются
4. Ограничение прав и обременение объекта недвижимости:	не зарегистрировано
1. Правообладатель (правообладатели):	1.2. Федеральное государственное бюджетное образовательное учреждение высшего образования "Петербургский государственный университет путей сообщения Императора Александра I", ИНН: 7812009592, ОГРН: 1027810241502
2. Вид, номер и дата государственной регистрации права:	2.2. Постоянное (бессрочное) пользование, № 10-10-01/073/2010-377 от 09.09.2010
3. Документы-основания:	3.2. сведения не предоставляются
4. Ограничение прав и обременение объекта недвижимости:	не зарегистрировано
5. Сведения о наличии решения об изъятии объекта недвижимости для государственных и муниципальных нужд:	данные отсутствуют
6. Сведения об осуществлении государственной регистрации прав без необходимого в силу закона согласия третьего лица, органа:	данные отсутствуют

<small>(полное наименование должности)</small>	<small>(подпись)</small>	<small>(инициалы, фамилия)</small>
--	--------------------------	------------------------------------

М.П.